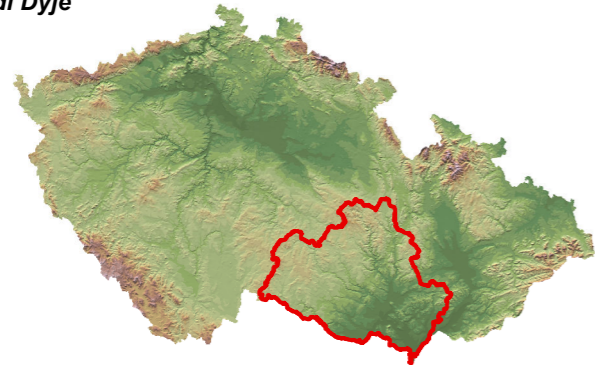










# Mapa I.2.1a Útvary povrchových vod - kategorie



DÍLČÍ POVODÍ DYJE



### Legenda

-  vodní útvar kategorie "řeka"
-  vodní útvar kategorie "jezero"
-  hranice povodí VÚ
-  hranice ČR
-  hranice kraje
-  hranice dílčího povodí
-  obec s rozšířenou působností
-  lesy
- DYJ\_0360** ID vodního útvaru kategorie "řeka"
- DYJ\_0485\_J** ID vodního útvaru kategorie "jezero"

1:500 000



Zpracovalo Povodí Moravy, s.p., z vlastních podkladů a podkladů ÚV T.G.M., v.v.i. a ARCDATA PRAHA s.r.o.