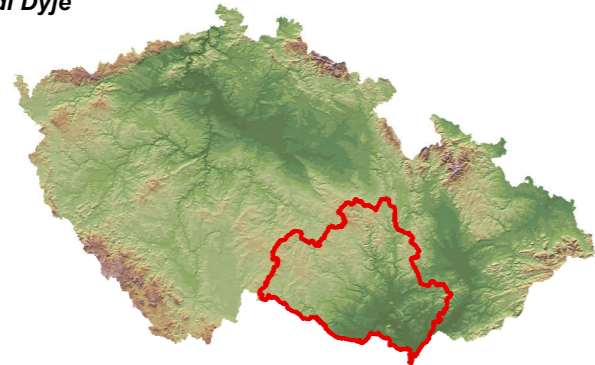









# Mapa V.1.6 Významné lokality ohrožené přivalovými srážkami



DÍLČÍ POVODÍ DYJE

### Legenda

-  kritický bod lokality vystavené nebezpečí z přivalových srážek
-  přispívající plocha ke kritickým bodům
-  hranice ČR
-  hranice kraje
-  hranice dílčího povodí
-  obec s rozšířenou působností
-  lesy



1:500 000



Zpracovalo Povodí Moravy, s.p. z vlastních podkladů a podkladů ÚV T.G.M., v.v.i. a ARCDATA PRAHA s.r.o.